


ANLAGE 1 zum vorhabenbezogenen Bebauungs- und Grünordnungsplan mit integriertem Vorhaben- und Erschließungsplan
 "Sondergebiet Photovoltaik-Freiflächenanlage Galling Nord" - Flächennutzung Bestand




Kartengrundlagen:
 Digitale Flurkarte der Bayerischen Vermessungsverwaltung (UTM 32).
 Digitales Orthophoto der Bayerischen Vermessungsverwaltung (UTM 32).


LEGENDE

 Geltungsbereich vorhabenbezogener Bebauungs- und Grünordnungsplan mit integriertem Vorhaben- und Erschließungsplan
 "Sondergebiet Photovoltaik-Freiflächenanlage Galling Nord"

Flächennutzung Bestand

 Intensiv bewirtschaftete Äcker ohne oder mit stark verarmter Segetalvegetation
 Biotop- / Nutzungstyp A11 gem. Biotopwertliste BayKompV

mks Architekten-Ingenieure GmbH
 Mühlenweg 8
 94347 Ascha
 T 09961 9421 0
 F 09961 9421 29
 ascha@mks-ai.de
 www.mks-ai.de

| | |
|--|---|
| PLANART VORENTWURF | PLANNUMMER B 1.1 |
| BAUORT PROJEKT Markt Mallersdorf-Pfaffenberg Vorhabenbezogener Bebauungs- und Grünordnungsplan mit integriertem Vorhaben- und Erschließungsplan "Sondergebiet Photovoltaik-Freiflächenanlage Galling Nord" | PROJEKTNUMMER 2024-20 |
| VERFAHRENSTRÄGER Markt Mallersdorf-Pfaffenberg Rathausplatz 1 84066 Mallersdorf-Pfaffenberg | LANDKREIS STADT Straubing-Bogen |
| DARSTELLUNG ANLAGE 1 Flächennutzung Bestand | REGIERUNGSBEZIRK Niederbayern |
| | MAßSTAB 1:2.500 |
| | PLANGRÖßE 57,5 x 29,7 cm |
| BEARBEITET al | GEZEICHNET vl |
| | DATUM 19.03.2024 |
| | UNTERSCHRIFT  |